



BILAN COMMUNAL

Actions écogardes du Parc
naturel régional du Queyras
2025

REGION
SUD



PROVENCE
ALPES
CÔTE D'AZUR



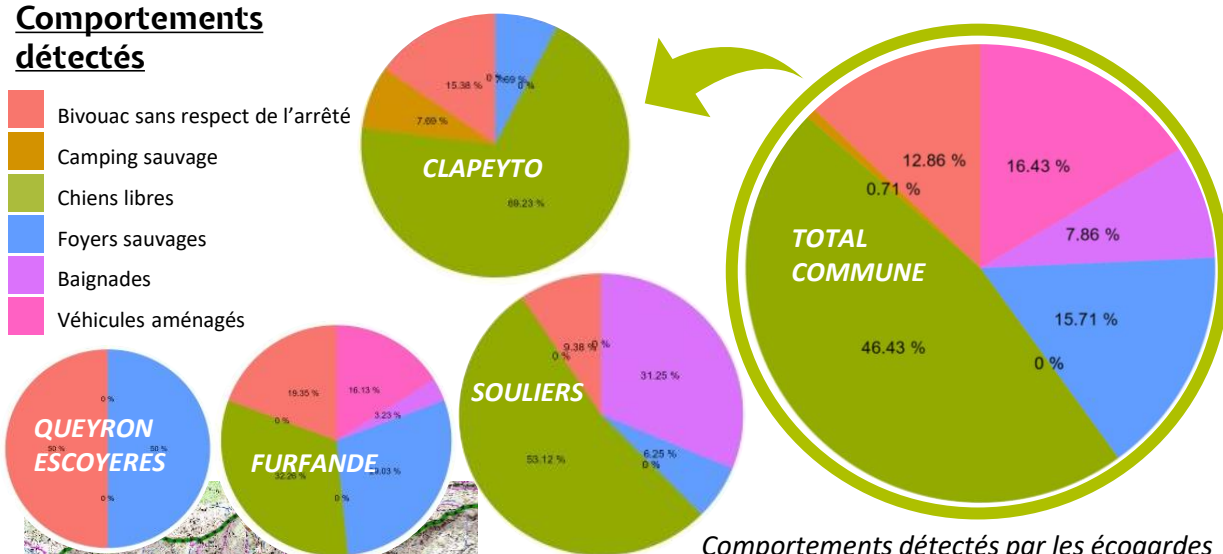
ADNVEDO
BIOSPHERE

Bilan chiffré

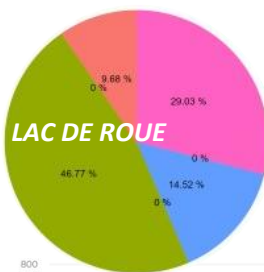
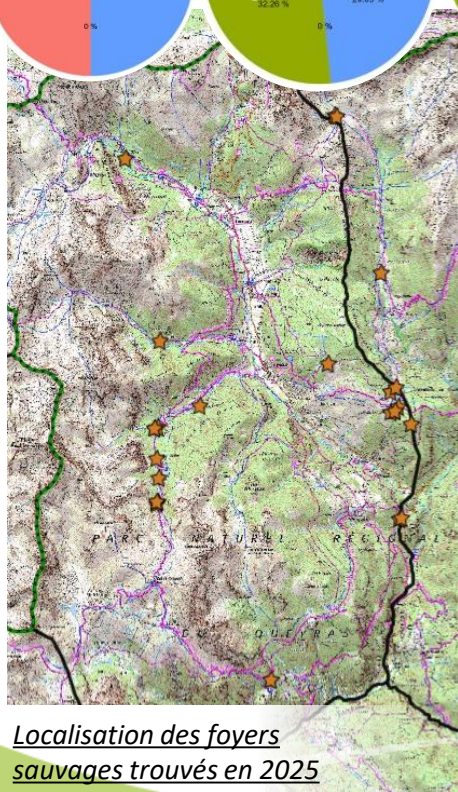
| Site | Nombre de patrouilles | Nombre total de personnes croisées | Nombre total de personnes sensibilisées |
|-----------------------|-----------------------|------------------------------------|---|
| Souliers – Rochebrune | 11 | 619 | 356 |
| Lac de Roue | 16 | 550 | 270 |
| Clapeyto | 9 | 366 | 225 |
| Furfande | 11 | 275 | 146 |
| Queyron - Escoyères | 4 | 61 | 25 |
| TOTAL | 51 | 1871 | 1022 |

Comportements détectés

- Bivouac sans respect de l'arrêté
- Camping sauvage
- Chiens libres
- Foyers sauvages
- Baignades
- Véhicules aménagés



Comportements détectés par les écogardes sur la commune de Arvieux en 2025



Écomètre du Lac Soulier*



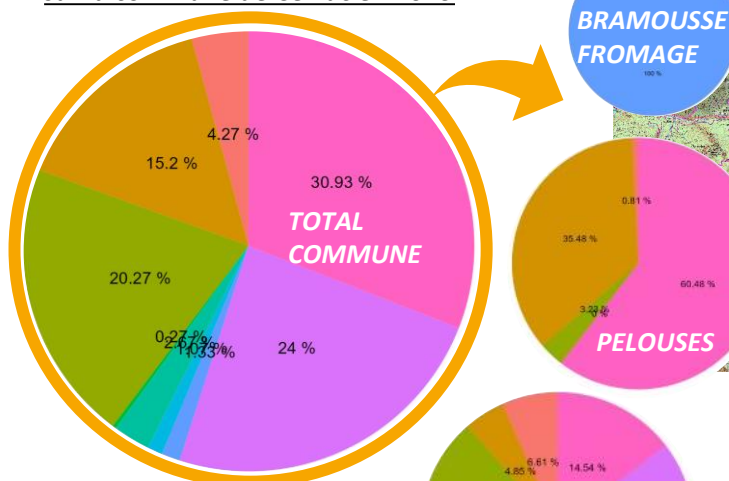
21 612 passages du 30/06/25 au 31/08/2025.
En moyenne 343 passages/jour

*Les données des éco-compteurs sont présentées à titre indicatif. Une analyse plus détaillée à l'échelle du Parc sera produite courant 2026

Bilan chiffré

| Site | Nombre de patrouilles | Nombre total de personnes croisées | Nombre total de personnes sensibilisées |
|--------------------------|-----------------------|------------------------------------|---|
| Miroir – Ste Anne | 22 | 2 895 | 904 |
| Bois Noir – Cristillan | 5 | 148 | 83 |
| Cols Bramousse - Fromage | 2 | 45 | 15 |
| La Culaz - Clausis | 1 | 10 | 5 |
| Vallon Albert | 1 | 10 | 10 |
| Vallon des Pelouses | 4 | 135 | 90 |
| TOTAL | 35 | 3 243 | 1 107 |

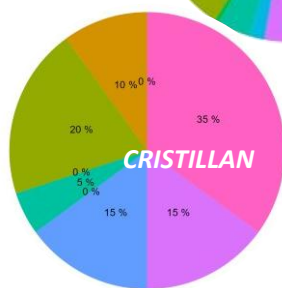
Comportements détectés par les écocardes sur la commune de Ceillac en 2025



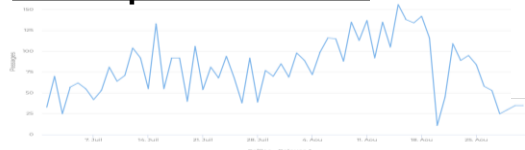
Localisation des foyers sauvages trouvés en 2025

Comportements détectés

- Bivouac sans respect de l'arrêté
- Camping sauvage
- Chiens libres
- Déchets ménagers
- Drones
- Enceinte, musique
- Foyers sauvages
- Baignades
- Véhicules aménagés

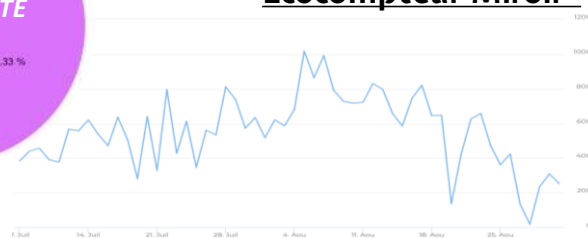


Ecomètre Pelouses*



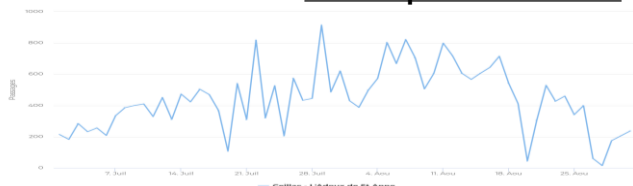
4 966 passages du 30/06/25 au 01/09/25.
En moyenne 156 passages/jour

Ecomètre Miroir*



31 262 passages du 07/07/25 au 31/08/25.
En moyenne 558 passages/jour

Ecomètre Ste Anne*



31 698 passages du 30/06/25 au 01/09/25.
En moyenne 158 passages/jour

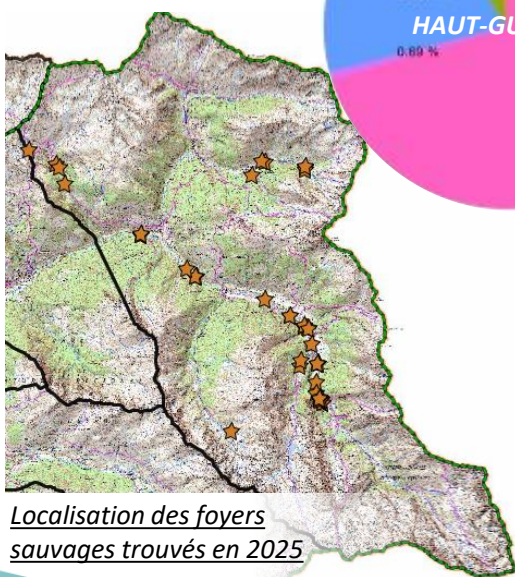
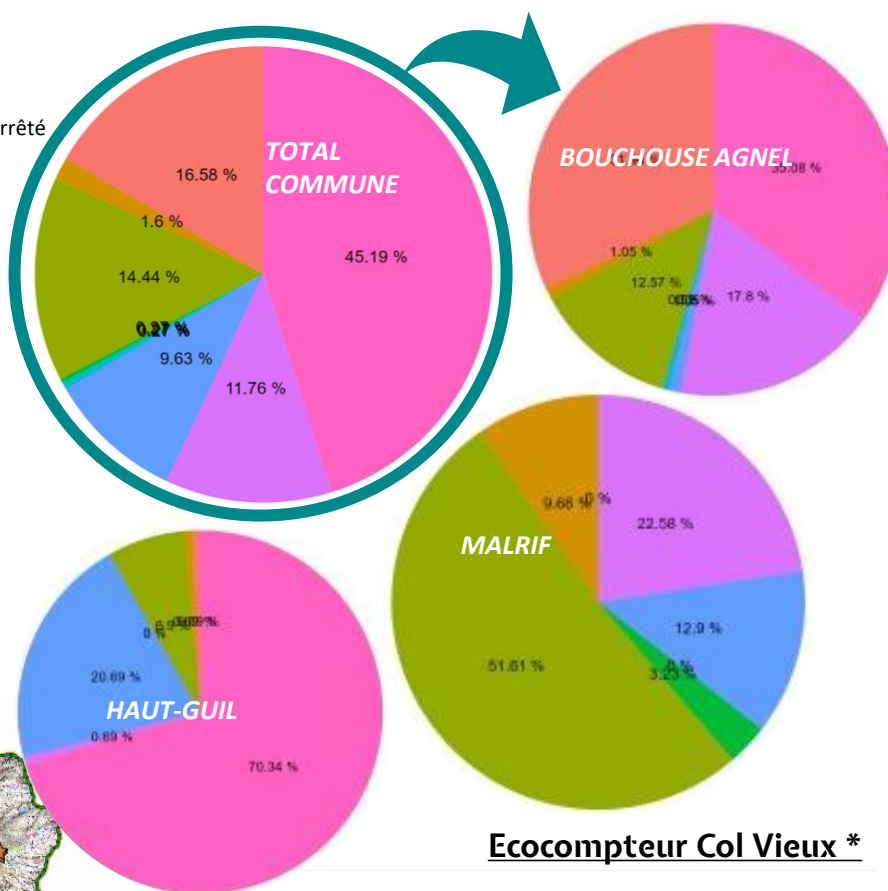
*Les données des éco-compteurs sont présentées à titre indicatif. Une analyse plus détaillée à l'échelle du Parc sera produite courant 2026

Bilan chiffré

| Site | Nombre de patrouilles | Nombre total de personnes croisées | Nombre total de personnes sensibilisées |
|------------------------|-----------------------|------------------------------------|---|
| Valpreveyre | 12 | 218 | 182 |
| Bouhouse – Agnel | 29 | 1 607 | 1 313 |
| Haut-Guil | 12 | 204 | 202 |
| Malrif | 6 | 400 | 239 |
| Col Lacroix/Praroussin | 1 | 64 | 20 |
| TOTAL | 35 | 3 243 | 1 107 |

Comportements détectés

- Bivouac sans respect de l'arrêté
- Camping sauvage
- Chiens libres
- Déchets ménagers
- Drones
- Enceinte, musique
- Foyers sauvages
- Baignades
- Véhicules aménagés



Ecocompteur Col Vieux *

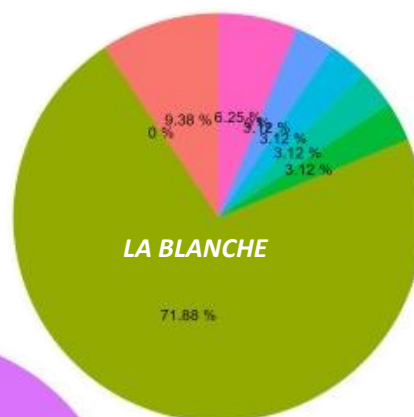
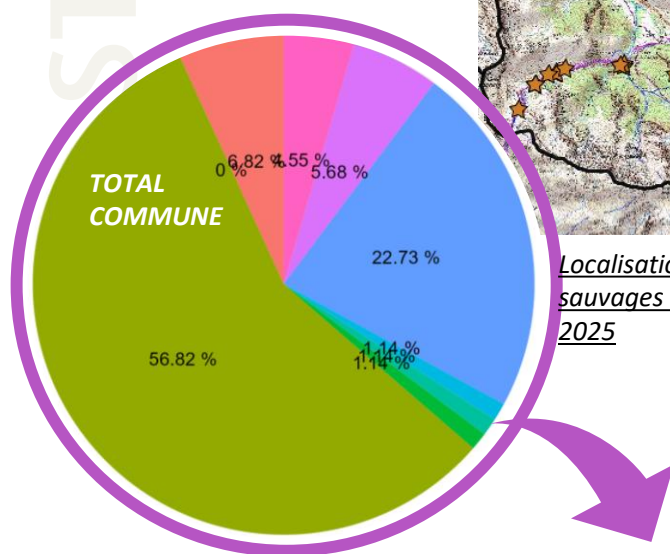
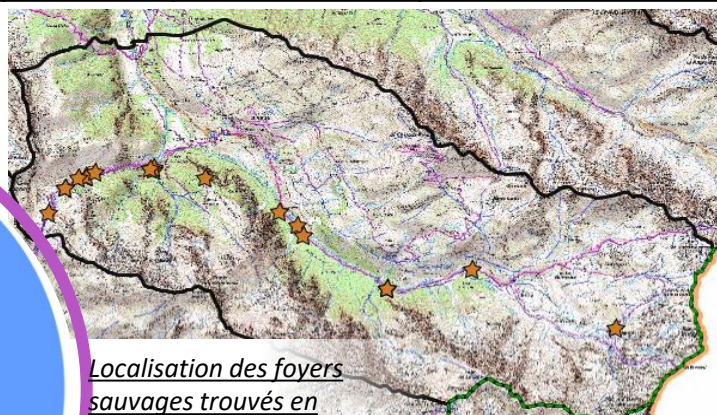


31 179 passages du 01/07/25 au 01/09/25. En moyenne 335 passages par jour

*Les données des éco-compteurs sont présentées à titre indicatif. Une analyse plus détaillée à l'échelle du Parc sera produite courant 2026

Bilan chiffré

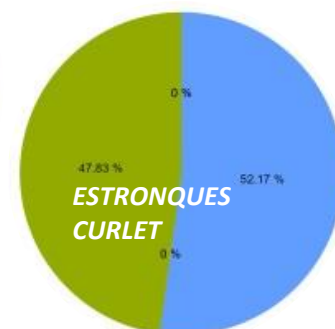
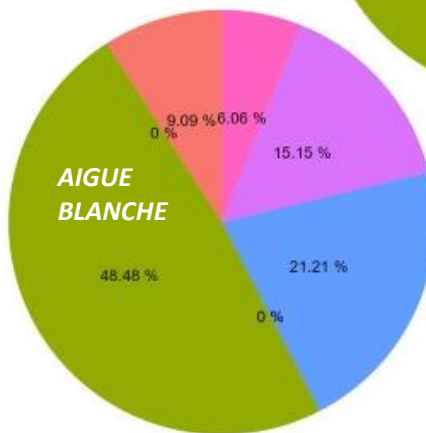
| Site | Nombre de patrouilles | Nombre total de personnes croisées | Nombre total de personnes sensibilisées |
|-------------------|-----------------------|------------------------------------|---|
| Estronques-Curlet | 6 | 274 | 262 |
| Aigue Blanche | 12 | 462 | 272 |
| La Blanche | 10 | 723 | 408 |
| TOTAL | 28 | 3 243 | 1 107 |



Comportements détectés par les écogardes sur la commune de St-Véran en 2025

Comportements détectés

- Bivouac sans respect de l'arrêt
- Camping sauvage
- Chiens libres
- Déchets ménagers
- Drones
- Enceinte, musique
- Foyers sauvages
- Baignades
- Véhicules aménagés





Parc naturel régional du Queyras



MONVISO BIOSPHERE

BILAN COMMUNAL - MOLINES-EN-QUEYRAS 2025 – Ecogardes PNR Queyras

RÉGION SUD
PROVENCE ALPES CÔTE D'AZUR

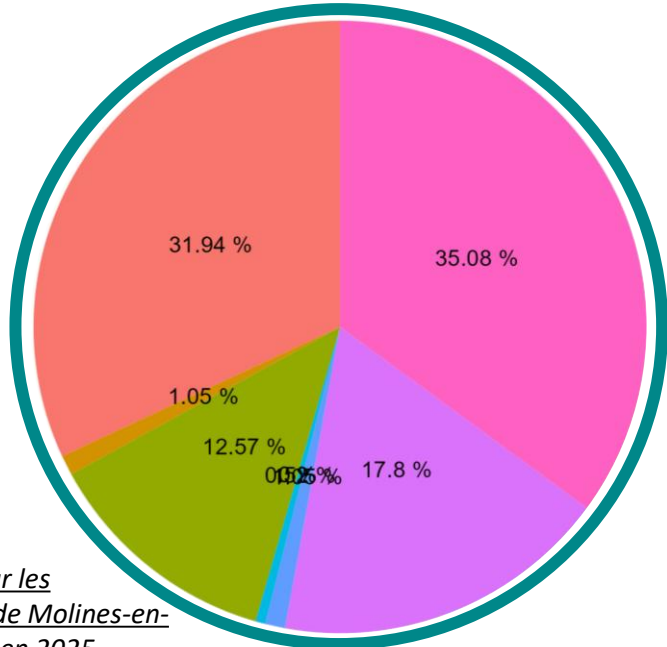


Bilan chiffré

| Site | Nombre de patrouilles | Nombre total de personnes croisées | Nombre total de personnes sensibilisées |
|-------------------|-----------------------|------------------------------------|---|
| Bouchouse – Agnel | 29 | 1 607 | 1 313 |
| TOTAL | 29 | 1 607 | 1 313 |

Comportements détectés

- Bivouac sans respect de l'arrêté
- Camping sauvage
- Chiens libres
- Déchets ménagers
- Drones
- Enceinte, musique
- Foyers sauvages
- Baignades
- Véhicules aménagés



Comportements détectés par les
écogardes sur la commune de Molines-en-
Queyras (Bouchouse Agnel) en 2025

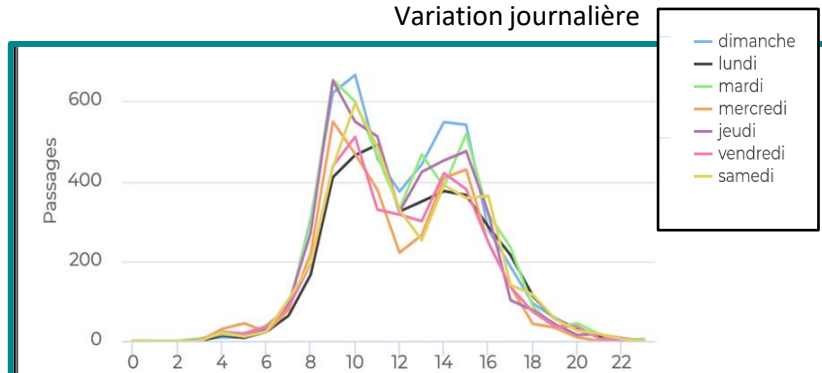
Ecocompteur Col Vieux*



31 179 passages du
01/07/25 au 01/09/25. En
moyenne 335 passages par
jour.

On constate deux pics de
fréquentation dans la
journée, un le matin avec
les gens qui montent et un
second le soir quand ils
redescendent. Ce dernier
est plus faible car certaines
personnes montent et
descendent ensuite sur
Abriès-Ristolas (GR58)

Variation journalière



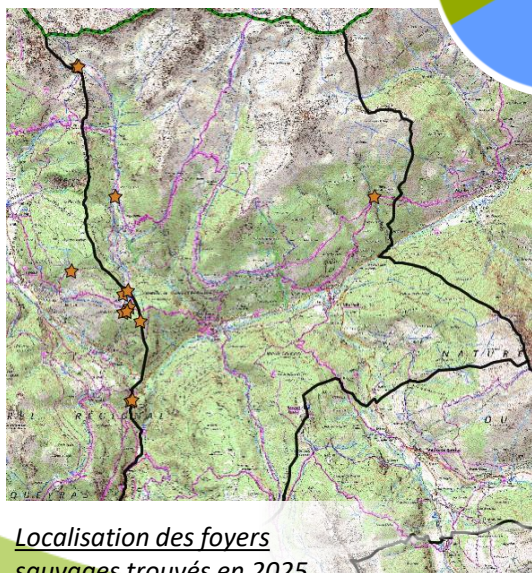
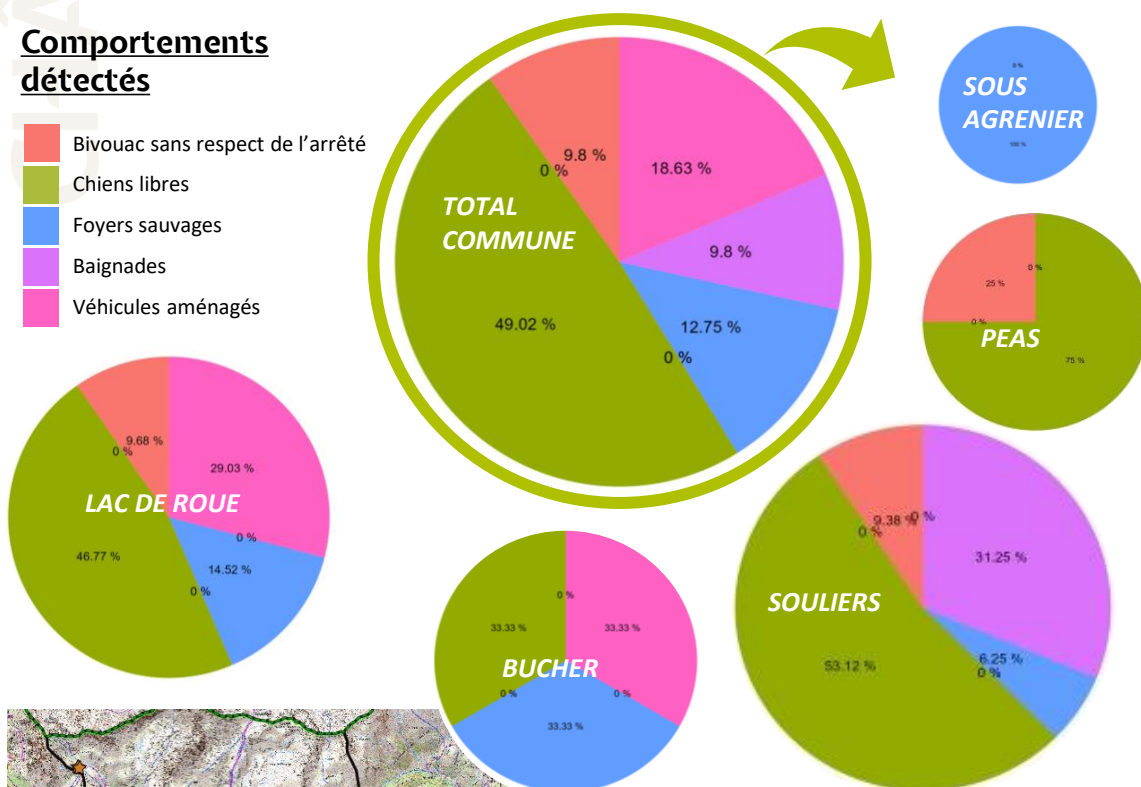
*Les données des éco-compteurs sont présentées à titre indicatif. Une analyse plus détaillée à l'échelle du Parc sera produite courant 2026

Bilan chiffré

| Site | Nombre de patrouilles | Nombre total de personnes croisées | Nombre total de personnes sensibilisées |
|-----------------------|-----------------------|------------------------------------|---|
| Souliers – Rochebrune | 11 | 619 | 356 |
| Lac de Roue | 16 | 550 | 270 |
| Péas | 4 | 156 | 82 |
| Sous Agrenier | 1 | 18 | 0 |
| Bucher | 4 | 51 | 38 |
| TOTAL | 36 | 1 394 | 449 |

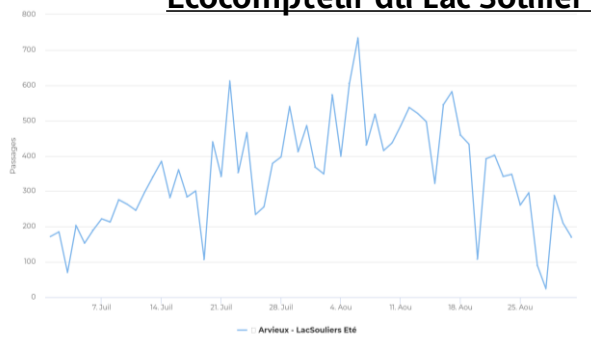
Comportements détectés

- Bivouac sans respect de l'arrêté
- Chiens libres
- Foyers sauvages
- Baignades
- Véhicules aménagés



Localisation des foyers sauvages trouvés en 2025

Ecocompteur du Lac Soulier*








21 612 passages du 30/06/25 au 01/09/2025. En moyenne 343 passages/jour

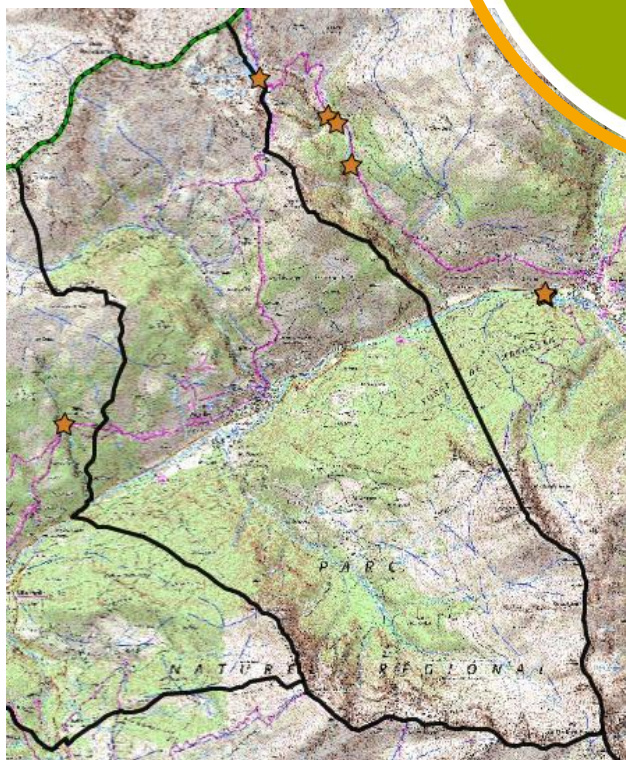
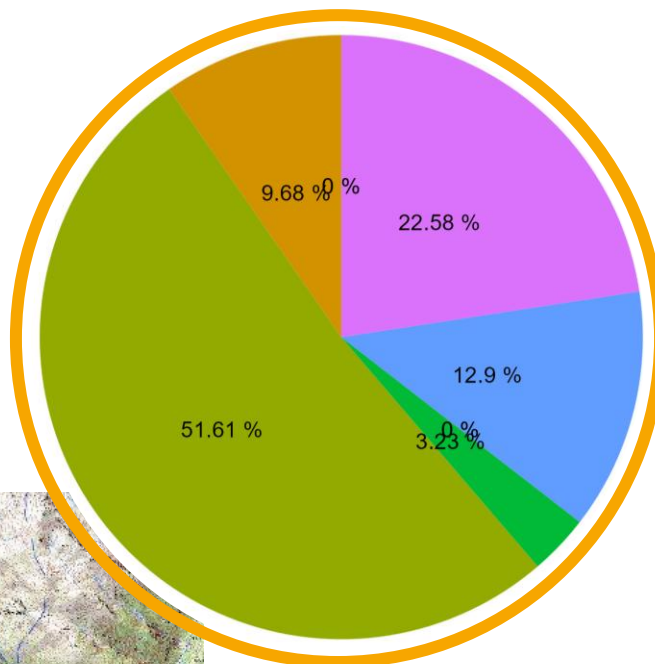
*Les données des éco-compteurs sont présentées à titre indicatif. Une analyse plus détaillée à l'échelle du Parc sera produite courant 2026

Bilan chiffré

| Site | Nombre de patrouilles | Nombre total de personnes croisées | Nombre total de personnes sensibilisées |
|--------|-----------------------|------------------------------------|---|
| Malrif | 6 | 400 | 239 |
| TOTAL | 6 | 400 | 239 |

Comportements détectés

-  Camping sauvage
-  Chiens libres
-  Déchets ménagers
-  Foyers sauvages
-  Baignades



Localisation des foyers sauvages trouvés en 2025

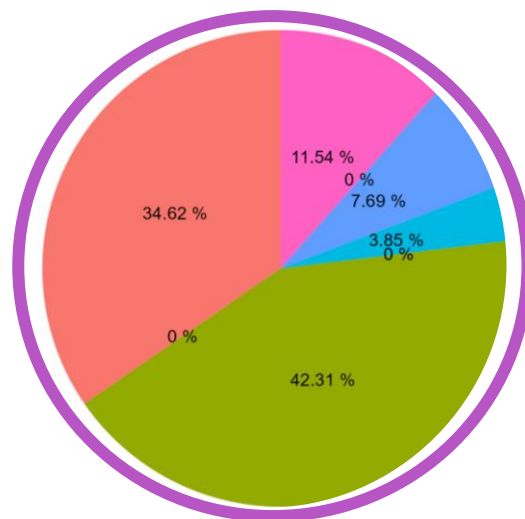
Comportements détectés par les écogardes sur la commune Aiguilles (Malrif) en 2025

Bilan chiffré

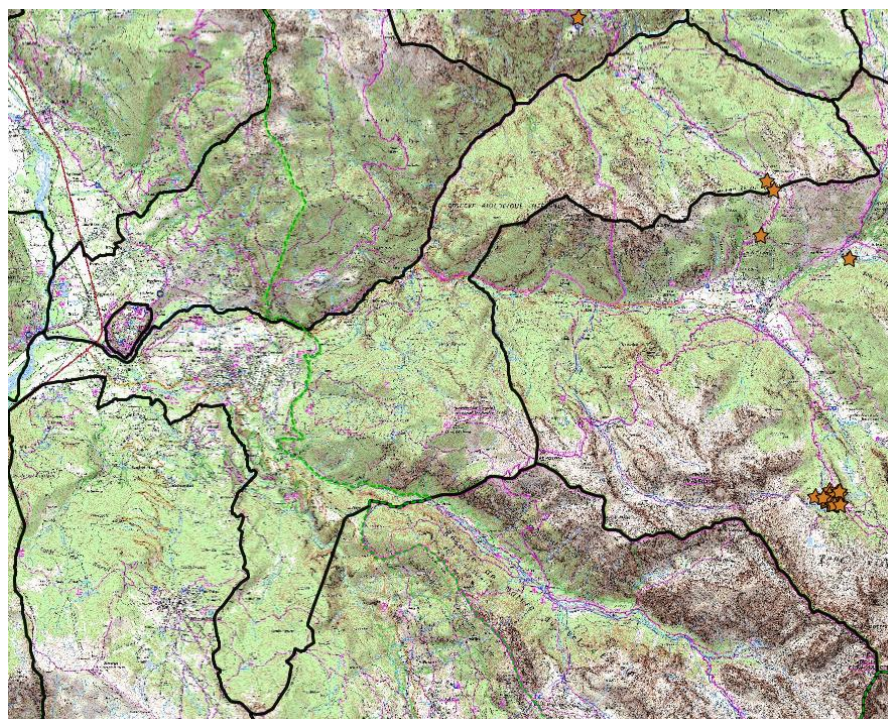
| Site | Nombre de patrouilles | Nombre total de personnes croisées | Nombre total de personnes sensibilisées |
|-----------|-----------------------|------------------------------------|---|
| Bramousse | 9 | 353 | 201 |
| TOTAL | 9 | 353 | 201 |

Comportements détectés

- Bivouac sans respect de l'arrêté
- Chiens libres
- Enceinte, musique
- Foyers sauvages
- Véhicules aménagés



Comportements détectés par les écogardes sur la commune de Guillestre (Bramousse) en 2025



Localisation des foyers sauvages trouvés en 2025